

ANEXA Nr. 1
(Anexa nr. 1A la normele metodologice)



(1) - Model -
- Formular pentru persoane fizice -

CERERE
pentru afisarea ofertei de vanzare a terenului

Judetul/Localitatea (*)PRAHOVA/FANTANELE	Nr. unic de inregistrare al ofertei de vanzare din Registrul de evidenta
Primaria (*)FANTANELE	Nr. <u>7</u> din <u>17.10.2023</u>

Stimate domnule primar,

(*) Subsemnatul/Subsemnata Cindrea Camelia , CNP 2641117290578, in calitate de proprietar, identificat/identificata cu CI seria PX nr. 254041, eliberat(a) de SPECLEP Mizil, data si locul nasterii, localitatea, judetul/tara, cetatenia Romana, nationalitatea.....

(**) cu domiciliul in: localitatea Fantanele , str. nr. 344, bl., sc., et., ap., judetul/sectorul Prahova , codul postal, tara, telefon, fax, e-mail

(**) resedinta in Romania (daca este cazul): localitatea, str. nr., bl., sc., et., ap., judetul/sectorul, codul postal, telefon, fax, e-mail

(***) prin Dinca Petre Emanuel, CNP1910314295594, in calitate de mandatar, conform Procurii nr 5694/21-12-2022, localitatea Fantanele, str. Principala 8, nr. 683, bl., sc., et., ap., judetul/sectorul Prahova , codul postal, telefon, fax, e-mail

avand in vedere dispozitiile Legii nr. 17/2014 privind unele masuri de reglementare a vanzarii terenurilor agricole situate in extravilan si de modificare a Legii nr. 268/2001 privind privatizarea societatilor ce detin in administrare terenuri proprietate publica si privata a statului cu destinatie agricola si infiintarea Agentiei Domeniilor Statului, cu modificarile si completarile ulterioare, solicit prin prezenta cerere afisarea ofertei de vanzare anexate, in termenul prevazut de Legea nr. 17/2014, cu modificarile si completarile ulterioare.

Am cunostinta despre existenta urmatorilor preemptori pentru exercitarea dreptului de preemtiune asupra ofertei mele de vanzare:

preemptori de rang I: coproprietarii, sotii, rudele pana la gradul al treilea si afinii pana la

gradul al treilea, in aceasta ordine;

preemptori de rang II: proprietarii investitiilor agricole pentru culturile de pomi, vita-de-vie, hamei, irigatii exclusiv private aflate pe terenurile ce fac obiectul ofertelor de vanzare si/sau arendasii. In cazul in care pe terenurile supuse vanzarii se afla investitii agricole pentru culturile de pomi, vita-de-vie, hamei si pentru irigatii, prioritate la cumpararea acestor terenuri au proprietarii acestor investitii

preemptori de rang III: proprietarii si/sau arendasii terenurilor agricole vecine cu terenul supus vanzarii, cu respectarea dispozitiilor prevazute la art. 4 alin. (2) si (4) din Legea nr. 17/2014, cu modificarile si completarile ulterioare,

preemptori de rang IV: tinerii fermieri

preemptori de rang V: Academia de Stiinte Agricole si Silvici „Gheorghe Ionescu-Sisesti“ si unitatile de cercetare-dezvoltare din domeniile agriculturii, silviculturii si industriei alimentare, organizate si reglementate prin Legea nr. 45/2009 privind organizarea si functionarea Academiei de Stiinte Agricole si Silvici „Gheorghe Ionescu-Sisesti“ si a sistemului de cercetare-dezvoltare din domeniile agriculturii, silviculturii si industriei alimentare, cu modificarile si completarile ulterioare, precum si institutiile de invatamant cu profil agricol, in scopul cumpararii terenurilor agricole situate in extravilan cu destinatia strict necesara cercetarii agricole, aflate in vecinatatea loturilor existente in patrimoniul acestora

preemptori de rang VI: persoane fizice cu domiciliul/resedinta situat/situata in unitatile administrativ-teritoriale unde este amplasat terenul sau in unitatile administrativ-teritoriale vecine

preemptori de rang VII: statul roman, prin Agentia Domeniilor Statului

Declar ca sunt proprietar al terenului in suprafata de 0.017 ha, reprezentand cota-parte....., situat in extravilanul localitatii Fantanele, identificat cu numar cadastral, in scris in cartea funciara nr. a unitatii administrativ-teritoriale, care face obiectul ofertei de vanzare.

Declar ca:

- terenul face

obiectul unor litigii sau al unei proceduri de executare silita: Da Nu

- terenul este grevat de sarcini: Da Nu

- am cunostinta si am respectat prevederile art. 4 alin. (6) din Legea nr. 17/2014, cu modificarile si completarile ulterioare, cu privire la instrainarea terenurilor agricole situate in extravilan pe care sunt situri arheologice clasate.

In sustinerea cererii, depun la primarie cererea de afisare a ofertei, insotita de urmatoarele documente:

1.

2.

Imi exprim acordul cu privire la utilizarea si prelucrarea datelor cu caracter personal si la introducerea datelor si informatiilor din cerere si documentele anexate in bazele de date care se organizeaza in temeiul Legii nr. 17/2014, cu modificarile si completarile ulterioare, si al legislatiei subsecvente, cu respectarea prevederilor Regulamentului (UE) 2016/679 al Parlamentului European si al Consiliului din 27 aprilie 2016 privind protectia persoanelor fizice in ceea ce priveste prelucrarea datelor cu caracter personal si privind libera circulatie a

acestor date si de abrogare a Directivei 95/46/CE (Regulamentul general privind protectia datelor) si ale Legii nr. 190/2018 privind masuri de punere in aplicare a Regulamentului (UE) 2016/679 al Parlamentului European si al Consiliului din 27 aprilie 2016 privind protectia persoanelor fizice in ceea ce priveste prelucrarea datelor cu caracter personal si privind libera circulatie a acestor date si de abrogare a Directivei 95/46/CE (Regulamentul general privind protectia datelor), cu modificarile ulterioare.

Cunoscand ca falsul in declaratii se pedepseste conform Legii nr. 286/2009 privind Codul penal, cu modificarile si completarile ulterioare, declar ca datele sunt reale, corecte si complete.

Vanzator/Imputernicit,

MARICA PETRE EMANUEL

(numele si prenumele in clar)

Semnatura

[Signature]

Data *12.01.2023*

NOTE:


- Campurile notate cu (*) sunt obligatoriu de completat.
- Campurile notate cu (**) se completeaza de catre cetatenii unui stat membru al Uniunii Europene, ai statelor care sunt parte la Acordul privind Spatiul Economic European (ASEE) sau ai Confederatiei Elvetiene.
- Campurile notate cu (*) se completeaza de catre proprietar.
- Campurile notate cu (***) se completeaza de catre imputernicit. In acest caz, prezinta documentele doveditoare ale calitatii de imputernicit.
- Campurile notate cu (*) din tabelul cu documentele depuse se marcheaza cu bifa in casuta aferenta.

ANEXA Nr. 2

(Anexa nr. 1B la normele metodologice)

(1) - Model -
- Formular pentru persoane fizice -

Nr. 8 / 17.01.2023



OFERTA DE VANZARE TEREN

Subsemnata, Cindrea Camelia CNP 2641117290578, avand adresa de comunicare in: localitatea Fantanele, str. nr. 344 , bl., sc., et., ap., judetul Prahova, codul postal, e-mail, tel., vand teren agricol situat in extravilan, in suprafata de 0.017 (ha), reprezentand cota parte 1/1, la pretul de (*) 500 (lei).

Conditii de vanzare²⁾ sunt urmatoarele:

Date privind identificarea terenului:

Specificare	Informatii privind amplasamentul terenului						Categoria de folosinta ³⁾ (**)	Observatii	
	Orasul/ Comuna/ Judetul (*)	Suprafata (ha)		Numar cadastral (**)	Numar de carte funciara (**)	Numar tarla/lot (**)			Numar parcela (**)
		Suprafata totala (*)	Cota-parte ⁵⁾						
Se completeaza de catre vanzator.	Fantanele Prahova	0.0170	1/1			93	3007/103	Vie	
Verificat primarie ⁴⁾	X	X	X			X	X	X	


(*) Declar ca terenul agricol situat in extravilan face obiectul actiunii pentru pronuntarea unei hotarari judecatoresti care sa tina loc de contract de vanzare:

DA NU

Cunoscand ca falsul in declaratii se pedepseste conform Legii nr. 286/2009 privind Codul penal, cu modificarile si completarile ulterioare, declar ca datele sunt reale, corecte si complete.

Vanzator/Imputernicit,
.....DIMCA PETRE-EMANUEL.....
(numele si prenumele in clar)

Semnatura

..........

L.S.

Data12.01.2023.....

NOTE:

Campurile notate cu (*) sunt obligatoriu de completat.

Campurile notate cu (**) se completeaza in cazul in care sunt cunoscute informatiile.

¹⁾ Se completeaza numele si prenumele proprietarului terenului.

²⁾ Se va completa in cifre si litere.

³⁾ Se completeaza categoria de folosinta a terenurilor agricole situate in extravilan conform art. 2 din Legea fondului funciar nr. 18/1991, republicata, cu modificarile si completarile ulterioare.

⁴⁾ Se completeaza cu „X” rubricile in care informatiile pot fi comparate cu datele din Registrul agricol, evidentele fiscale, evidentele de stare civila, altele asemenea.

⁵⁾ Cota-parte din suprafata se exprima in fractie si in hectare.

ANEXA Nr. 1

(Anexa nr. 1A la normele metodologice)



(1) - Model -

- Formular pentru persoane fizice -

CERERE**pentru afisarea ofertei de vanzare a terenului**

Judetul/Localitatea (*)PRAHOVA/FANTANELE	Nr. unic de inregistrare al ofertei de vanzare din Registrul de evidenta
Primaria (*)FANTANELE	Nr. din 17/11/2023

Stimate domnule primar,

(*) Subsemnatul/Subsemnata Cindrea Camelia , CNP 2641117290578, in calitate de proprietar, identificat/identificata cu CI seria PX nr. 254041, eliberat(a) de SPECLEP Mizil, data si locul nasterii, localitatea, judetul/tara, cetatenia Romana, nationalitatea.....,

(**) cu domiciliul in: localitatea Fantanele , str. nr. 344, bl., sc., et., ap., judetul/sectorul Prahova , codul postal, tara, telefon, fax, e-mail,

(**) resedinta in Romania (daca este cazul): localitatea, str. nr., bl., sc., et., ap., judetul/sectorul, codul postal, telefon, fax, e-mail,

(***) prin Dinca Petre Emanuel, CNP1910314295594, in calitate de mandatar, conform Procurii nr 5694/21-12-2022, localitatea Fantanele, str. Principala 8, nr. 683, bl., sc., et., ap., judetul/sectorul Prahova , codul postal, telefon, fax, e-mail,

avand in vedere dispozitiile Legii nr. 17/2014 privind unele masuri de reglementare a vanzarii terenurilor agricole situate in extravilan si de modificare a Legii nr. 268/2001 privind privatizarea societatilor ce detin in administrare terenuri proprietate publica si privata a statului cu destinatie agricola si infiintarea Agentiei Domeniilor Statului, cu modificarile si completarile ulterioare, solicit prin prezenta cerere afisarea ofertei de vanzare anexate, in termenul prevazut de Legea nr. 17/2014, cu modificarile si completarile ulterioare.

Am cunostinta despre existenta urmatorilor preemptori pentru exercitarea dreptului de preemptiune asupra ofertei mele de vanzare:

preemptori de rang I: coproprietarii, sotii, rudele pana la gradul al treilea si afinii pana la

gradul al treilea, in aceasta ordine;

preemptori de rang II: proprietarii investitiilor agricole pentru culturile de pomi, vita-de-vie, hamei, irigatii exclusiv private aflate pe terenurile ce fac obiectul ofertelor de vanzare si/sau arendasii. In cazul in care pe terenurile supuse vanzarii se afla investitii agricole pentru culturile de pomi, vita-de-vie, hamei si pentru irigatii, prioritate la cumpararea acestor terenuri au proprietarii acestor investitii

preemptori de rang III: proprietarii si/sau arendasii terenurilor agricole vecine cu terenul supus vanzarii, cu respectarea dispozitiilor prevazute la art. 4 alin. (2) si (4) din Legea nr. 17/2014, cu modificarile si completarile ulterioare,

preemptori de rang IV: tinerii fermieri

preemptori de rang V: Academia de Stiinte Agricole si Silvice „Gheorghe Ionescu-Sisesti“ si unitatile de cercetare-dezvoltare din domeniile agriculturii, silviculturii si industriei alimentare, organizate si reglementate prin Legea nr. 45/2009 privind organizarea si functionarea Academiei de Stiinte Agricole si Silvice „Gheorghe Ionescu-Sisesti“ si a sistemului de cercetare-dezvoltare din domeniile agriculturii, silviculturii si industriei alimentare, cu modificarile si completarile ulterioare, precum si institutiile de invatamant cu profil agricol, in scopul cumpararii terenurilor agricole situate in extravilan cu destinatia strict necesara cercetarii agricole, aflate in vecinatatea loturilor existente in patrimoniul acestora

preemptori de rang VI: persoane fizice cu domiciliul/resedinta situat/situata in unitatile administrativ-teritoriale unde este amplasat terenul sau in unitatile administrativ-teritoriale vecine

preemptori de rang VII: statul roman, prin Agentia Domeniilor Statului

Declar ca sunt proprietar al terenului in suprafata de 0.3230 ha, reprezentand cota-parte 1/1, situat in extravilanul localitatii Fantanele, identificat cu numar cadastral, inscris in cartea funciara nr. a unitatii administrativ-teritoriale, care face obiectul ofertei

de vanzare.
Declar ca:

– terenul face

obiectul unor litigii sau al unei proceduri de executare silita: Da Nu x

- terenul este grevat de sarcini: Da Nu x

- am cunostinta si am respectat prevederile art. 4 alin. (6) din Legea nr. 17/2014, cu modificarile si completarile ulterioare, cu privire la instrainarea terenurilor agricole situate in extravilan pe care sunt situri arheologice clasate.

In sustinerea cererii, depun la primarie cererea de afisare a ofertei, insotita de urmatoarele documente:

1.
2.

Imi exprim acordul cu privire la utilizarea si prelucrarea datelor cu caracter personal si la introducerea datelor si informatiilor din cerere si documentele anexate in bazele de date care se organizeaza in temeiul Legii nr. 17/2014, cu modificarile si completarile ulterioare, si al legislatiei subsecvente, cu respectarea prevederilor Regulamentului (UE) 2016/679 al Parlamentului European si al Consiliului din 27 aprilie 2016 privind protectia persoanelor fizice in ceea ce priveste prelucrarea datelor cu caracter personal si privind libera circulatie a


acestor date si de abrogare a Directivei 95/46/CE (Regulamentul general privind protectia datelor) si ale Legii nr. 190/2018 privind masuri de punere in aplicare a Regulamentului (UE) 2016/679 al Parlamentului European si al Consiliului din 27 aprilie 2016 privind protectia persoanelor fizice in ceea ce priveste prelucrarea datelor cu caracter personal si privind libera circulatie a acestor date si de abrogare a Directivei 95/46/CE (Regulamentul general privind protectia datelor), cu modificarile ulterioare.

Cunoscand ca falsul in declaratii se pedepseste conform Legii nr. 286/2009 privind Codul penal, cu modificarile si completarile ulterioare, declar ca datele sunt reale, corecte si complete.

Vanzator/Imputernicit,

.....DANIEL PRATAR B. MANCURE.....
(numele si prenumele in clar)

Semnatura

.....

Data17.01.2023.....

NOTE:

- Campurile notate cu (*) sunt obligatoriu de completat.
- Campurile notate cu (**) se completeaza de catre cetatenii unui stat membru al Uniunii Europene, ai statelor care sunt parte la Acordul privind Spatiul Economic European (ASEE) sau ai Confederatiei Elvetiene.
- Campurile notate cu (*) se completeaza de catre proprietar.
- Campurile notate cu (***) se completeaza de catre imputernicit. In acest caz, prezinta documentele doveditoare ale calitatii de imputernicit.
- Campurile notate cu (*) din tabelul cu documentele depuse se marcheaza cu bifa in casuta aferenta.

ANEXA Nr. 2

(Anexa nr. 1B la normele metodologice)

(1) - Model -

- Formular pentru persoane fizice -

Nr. 13 / 17.01.2023



OFERTA DE VANZARE TEREN

Subsemnatul/Subsemnata¹ Cindrea Camelia CNP 2641117290758, avand adresa de comunicare in: localitatea Fintinele, str. nr. 344, bl., sc., et., ap., judetul/sectorul Prahova, codul postal, e-mail, tel., vand teren agricol situat in extravilan, in suprafata de 0.3230 (ha), reprezentand cota parte 1/1, la pretul de (*) 9500 (lei).

Conditii de vanzare²⁾ sunt urmatoarele:

Date privind identificarea terenului:

Specificare	Informatii privind amplasamentul terenului						Categoria de folosinta ³⁾ (**)	Observatii	
	Orasul/ Comuna/ Judetul (*)	Suprafata (ha)		Numar cadastral (**)	Numar de carte funciara (**)	Numar tarla/lot (**)			Numar parcela (**)
		Suprafata totala (*)	Cota-parte ⁵⁾						
Se completeaza de catre vanzator.	Fintinele Prahova	0.3230	1/1			93	3007/104	Vie	
Verificat primarie ⁴⁾	X	X	X			X	X	X	

(*) Declar ca terenul agricol situat in extravilan face obiectul actiunii pentru pronuntarea unei hotarari judecatoresti care sa tina loc de contract de vanzare:

DA NU

Cunoscand ca falsul in declaratii se pedepseste conform Legii nr. 286/2009 privind Codul penal, cu modificarile si completarile ulterioare, declar ca datele sunt reale, corecte si complete.

ANEXA Nr. 1
(Anexa nr. 1A la normele metodologice)

(1) - Model -
- Formular pentru persoane fizice -



CERERE
pentru afisarea ofertei de vanzare a terenului

Judetul/Localitatea (*PRAHOVA/FANTANELE	Nr. unic de inregistrare al ofertei de vanzare din Registrul de evidenta
Primaria (*)FANTANELE	Nr. din 17/10/2014

Stimate domnule primar,

(*) Subsemnatul/Subsemnata Anghel Cristina Manuela , CNP 2710411292075, in calitate de proprietar, identificat/identificata cu CI seria PX nr. 425399, eliberat(a) de SPECLEP Mizil, data si locul nasterii, localitatea, judetul/tara, cetatenia Romana, nationalitatea.....,

(**) cu domiciliul in: localitatea Fantanele , str. nr. 350, bl., sc., et., ap., judetul/sectorul Prahova , codul postal, tara, telefon, fax, e-mail

(**) resedinta in Romania (daca este cazul): localitatea, str. nr., bl., sc., et., ap., judetul/sectorul, codul postal, telefon, fax, e-mail

(***) prin Dinca Petre Emanuel, CNP1910314295594, in calitate de mandatar, conform Procurii nr 5696/21-12-2022, localitatea Fantanele, str. Principala 8, nr. 683, bl., sc., et., ap., judetul/sectorul Prahova , codul postal, telefon, fax, e-mail

avand in vedere dispozitiile Legii nr. 17/2014 privind unele masuri de reglementare a vanzarii terenurilor agricole situate in extravilan si de modificare a Legii nr. 268/2001 privind privatizarea societatilor ce detin in administrare terenuri proprietate publica si privata a statului cu destinatie agricola si infiintarea Agentiei Domeniilor Statului, cu modificarile si completarile ulterioare, solicit prin prezenta cerere afisarea ofertei de vanzare anexate, in termenul prevazut de Legea nr. 17/2014, cu modificarile si completarile ulterioare.

Am cunostinta despre existenta urmatoarelor preemptori pentru exercitarea dreptului de preemptiune asupra ofertei mele de vanzare:

preemptori de rang I: coproprietarii, sotii, rudele pana la gradul al treilea si afinii pana la

gradul al treilea, in aceasta ordine;

preemtori de rang II: proprietarii investitiilor agricole pentru culturile de pomi, vita-de-vie, hamei, irigatii exclusiv private aflate pe terenurile ce fac obiectul ofertelor de vanzare si/sau arendasii. In cazul in care pe terenurile supuse vanzarii se afla investitii agricole pentru culturile de pomi, vita-de-vie, hamei si pentru irigatii, prioritate la cumpararea acestor terenuri au proprietarii acestor investitii

preemtori de rang III: proprietarii si/sau arendasii terenurilor agricole vecine cu terenul supus vanzarii, cu respectarea dispozitiilor prevazute la art. 4 alin. (2) si (4) din Legea nr. 17/2014, cu modificarile si completarile ulterioare,

preemtori de rang IV: tinerii fermieri

preemtori de rang V: Academia de Stiinte Agricole si Silvice „Gheorghe Ionescu-Sisesti“ si unitatile de cercetare-dezvoltare din domeniile agriculturii, silviculturii si industriei alimentare, organizate si reglementate prin Legea nr. 45/2009 privind organizarea si functionarea Academiei de Stiinte Agricole si Silvice „Gheorghe Ionescu-Sisesti“ si a sistemului de cercetare-dezvoltare din domeniile agriculturii, silviculturii si industriei alimentare, cu modificarile si completarile ulterioare, precum si institutiile de invatamant cu profil agricol, in scopul cumpararii terenurilor agricole situate in extravilan cu destinatia strict necesara cercetarii agricole, aflate in vecinatatea loturilor existente in patrimoniul acestora

preemtori de rang VI: persoane fizice cu domiciliul/resedinta situat/situata in unitatile administrativ-teritoriale unde este amplasat terenul sau in unitatile administrativ-teritoriale vecine

preemtori de rang VII: statul roman, prin Agentia Domeniilor Statului

Declar ca sunt proprietar al terenului in suprafata de 0.3400 ha, reprezentand cota-parte 1/1 situat in extravilanul localitatii Fantanele, identificat cu numar cadastral, inscris in cartea funciara nr. a unitatii administrativ-teritoriale, care face obiectul ofertei

de vanzare.
Declar ca:

- terenul face

obiectul unor litigii sau al unei proceduri de executare silita: Da Nu x

- terenul este grevat de sarcini: Da Nu x

- am cunostinta si am respectat prevederile art. 4 alin. (6) din Legea nr. 17/2014, cu modificarile si completarile ulterioare, cu privire la instrainarea terenurilor agricole situate in extravilan pe care sunt situri arheologice clasate.

In sustinerea cererii, depun la primarie cererea de afisare a ofertei, insotita de urmatoarele documente:

1.
2.

Imi exprim acordul cu privire la utilizarea si prelucrarea datelor cu caracter personal si la introducerea datelor si informatiilor din cerere si documentele anexate in baze de date care se organizeaza in temeiul Legii nr. 17/2014, cu modificarile si completarile ulterioare, si al legislatiei subsecvente, cu respectarea prevederilor Regulamentului (UE) 2016/679 al Parlamentului European si al Consiliului din 27 aprilie 2016 privind protectia persoanelor fizice in ceea ce priveste prelucrarea datelor cu caracter personal si privind libera circulatie a


acestor date si de abrogare a Directivei 95/46/CE (Regulamentul general privind protectia datelor) si ale Legii nr. 190/2018 privind masuri de punere in aplicare a Regulamentului (UE) 2016/679 al Parlamentului European si al Consiliului din 27 aprilie 2016 privind protectia persoanelor fizice in ceea ce priveste prelucrarea datelor cu caracter personal si privind libera circulatie a acestor date si de abrogare a Directivei 95/46/CE (Regulamentul general privind protectia datelor), cu modificarile ulterioare.

Cunoscand ca falsul in declaratii se pedepseste conform Legii nr. 286/2009 privind Codul penal, cu modificarile si completarile ulterioare, declar ca datele sunt reale, corecte si complete.

Vanzator/Imputernicit,

.....~~.....~~ DENCOA PETRA EMANUELA
(numele si prenumele in clar)

Semnatura

.....

Data12.01.2023

NOTE:

- Campurile notate cu (*) sunt obligatoriu de completat.
- Campurile notate cu (**) se completeaza de catre cetatenii unui stat membru al Uniunii Europene, ai statelor care sunt parte la Acordul privind Spatiul Economic European (ASEE) sau ai Confederatiei Elvetiene.
- Campurile notate cu (*) se completeaza de catre proprietar.
- Campurile notate cu (***) se completeaza de catre imputernicit. In acest caz, prezinta documentele doveditoare ale calitatii de imputernicit.
- Campurile notate cu (*) din tabelul cu documentele depuse se marcheaza cu bifa in casuta aferenta.

ANEXA Nr. 2

(Anexa nr. 1B la normele metodologice)

Nr. 18 / H.O. 2023

(1) - Model -

- Formular pentru persoane fizice -

OFERTA DE VANZARE TEREN



Subsemnatul/Subsemnata¹ Anghel Cristina Manuela CNP 2710144292075, avand adresa de comunicare in: localitatea Fintinele, str. nr. 350, bl., sc., et., ap., judetul/sectorul Prahova, codul postal, e-mail, tel., vand teren agricol situat in extravilan, in suprafata de 0.3400(ha), reprezentand cota parte 1/1, la pretul de (*) 10000 (lei).

Conditii de vanzare²⁾ sunt urmatoarele:

Date privind identificarea terenului:

Specificare	Informatii privind amplasamentul terenului						Categoria de folosinta ³⁾ (**)	Observatii	
	Orasul/ Comuna/ Judetul (*)	Suprafata (ha)		Numar cadastral (**)	Numar de carte funciara (**)	Numar tarla/lot (**)			Numar parcela (**)
		Suprafata totala (*)	Cota-parte ⁵⁾						
Se completeaza de catre vanzator.	Fantanele Prahova	0.3400	1/1			93	3007/104	Vie	
Verificat primarie ⁴⁾	X	X	X			X	X	X	

(*) Declar ca terenul agricol situat in extravilan face obiectul actiunii pentru pronuntarea unei hotarari judecatoresti care sa tina loc de contract de vanzare:

DA NU

Cunoscand ca falsul in declaratii se pedepseste conform Legii nr. 286/2009 privind Codul penal, cu modificarile si completarile ulterioare, declar ca datele sunt reale, corecte si complete.

Vanzator/Imputernicit,
DORCA PEREA B. ANCEPC
(numele si prenumele in clar)

Semnatura

.....
L.S.


Data 12.07.2023

NOTE:

Campurile notate cu (*) sunt obligatoriu de completat.

Campurile notate cu (**) se completeaza in cazul in care sunt cunoscute informatiile.

- ¹⁾ Se completeaza numele si prenumele proprietarului terenului.
- ²⁾ Se va completa in cifre si litere.
- ³⁾ Se completeaza categoria de folosinta a terenurilor agricole situate in extravilan conform art. 2 din Legea fondului funciar nr. 18/1991, republicata, cu modificarile si completarile ulterioare.
- ⁴⁾ Se completeaza cu „X“ rubricile in care informatiile pot fi comparate cu datele din Registrul agricol, evidentele fiscale, evidentele de stare civila, altele asemenea.
- ⁵⁾ Cota-parte din suprafata se exprima in fractie si in hectare.



(1) - Model -
Formular pentru persoane fizice -

CERERE
pentru afisarea ofertei de vanzare a terenului

Judetul/Localitatea (*)PRAHOVA/FANTANELE	Nr. unic de inregistrare al ofertei de vanzare din Registrul de evidenta
Primaria (*)FANTANELE	Nr. <u>23</u> din <u>19.01.2023</u>

Stimate domnule primar,

(*) Subsemnatul Curelea Ion, CNP 1540305400288, in calitate de proprietar, identificat cu CI seria RX nr. 752083, eliberat(a) de S.P.C.E.P. Sector 5, data si locul nasterii localitatea Fantanele , judetul Prahova, cetatenia Romana, nationalitatea Roman.

(**) cu domiciliul in: Bucuresti., str. Baltagului nr. 5, bl. V81 , sc. 3, et. 5, ap. 70, judetul/sectorul 5 , codul postal tara Romania, telefon fax e-mail

(**) resedinta in Romania (daca este cazul): localitatea str. nr. bl. sc. et. ap. judetul/sectorul codul postal telefon fax e-mail

(***) prin Dinea Alexandru, CNP 1930707295598 in calitate de mandatar, conform Procurii nr 173/17-01-2023, localitatea Fantanele , str. Principala 8, nr. 683, bl. se. et. ap. judetul/sectorul Prahova , codul postal telefon fax e-mail

avand in vedere dispozitiile Legii nr. 17/2014 privind unele masuri de reglementare a vanzarii terenurilor agricole situate in extravilan si de modificare a Legii nr. 268/2001 privind privatizarea societatilor ce detin in administrare terenuri proprietate publica si privata a statului cu destinatie agricola si infiintarea Agentiei Domeniilor Statului, cu modificarile si completarile ulterioare, solicit prin prezenta cerere afisarea ofertei de vanzare anexate, in termenul prevazut de Legea nr. 17/2014, cu modificarile si completarile ulterioare.

Am cunostinta despre existenta urmatoarelor preemptori pentru exercitarea dreptului de preemptiune asupra ofertei mele de vanzare:

preemptori de rang I: coproprietarii, sotii, rudele pana la gradul al treilea si afinii pana la gradul al treilea, in aceasta ordine: NLI

preemptori de rang II: proprietarii investitiilor agricole pentru culturile de pomi, vita-de-vie, hamei, irigatii exclusiv private aflate pe terenurile ce fac obiectul ofertelor de vanzare si/sau arendasii. In cazul in care pe terenurile supuse vanzarii se afla investitii agricole pentru culturile de pomi, vita-de-vie, hamei si pentru irigatii, prioritate la cumpararea acestor terenuri au proprietarii acestor investitii

preemptori de rang III: proprietarii si/sau arendasii terenurilor agricole vecine cu terenul supus vanzarii, cu respectarea dispozitiilor prevazute la art. 4 alin. (2) si (4) din Legea nr. 17/2014, cu modificarile si completarile ulterioare,

preemptori de rang IV: tinerii fermieri

preemptori de rang V: Academia de Stiinte Agricole si Silvice „Gheorghe Ionescu-Sisesti” si unitatile de cercetare-dezvoltare din domeniile agriculturii, silviculturii si industriei alimentare, organizate si reglementate prin Legea nr. 45/2009 privind organizarea si functionarea Academiei de Stiinte Agricole si Silvice „Gheorghe Ionescu-Sisesti” si a sistemului de cercetare-dezvoltare din domeniile agriculturii, silviculturii si industriei alimentare, cu modificarile si completarile ulterioare, precum si institutiile de invatamant cu profil agricol, in scopul cumpararii terenurilor agricole situate in extravilan cu destinatia strict necesara cercetarii agricole, aflate in vecinatatea loturilor existente in patrimoniul acestora

preemptori de rang VI: persoane fizice cu domiciliul/resedinta situat/situata in unitatile administrativ-teritoriale unde este amplasat terenul sau in unitatile administrativ-teritoriale vecine

preemptori de rang VII: statul roman, prin Agentia Domeniilor Statului

Declar ca sunt proprietar al terenului in suprafata de 0.3440 ha, reprezentand cota-parte 1/1, situat in extravilanul localitatii Fintinele, identificat cu numar cadastral inseris in cartea funciara nr. a unitatii administrativ-teritoriale care face obiectul ofertei de vanzare.

Declar ca:

- terenul face

obiectul unor litigii sau al unei proceduri de executare silita: Da Nu

- terenul este grevat de sarcini: Da Nu

- am cunostinta si am respectat prevederile art. 4 alin. (6) din Legea nr. 17/2014, cu modificarile si completarile ulterioare, cu privire la instrainarea terenurilor agricole situate in extravilan pe care sunt situri arheologice elasete.

In sustinerea cererii, depun la primarie cererea de afisare a ofertei, insotita de urmatoarele documente:

1. Procura nr 173/17.01.2023.
2. T.P. 7638.
3. C.M. nr 194/05.09.2019.
4. C.M. nr 195/05.09.2019.
5. Copie acte identitate.

Imi exprim acordul cu privire la utilizarea si prelucrarea datelor cu caracter personal si la introducerea datelor si informatiilor din cerere si documentele anexate in bazele de date care se organizeaza in temeiul Legii nr. 17/2014, cu modificarile si completarile ulterioare, si al legislatiei subsecvente, cu respectarea prevederilor Regulamentului (UE) 2016/679 al Parlamentului European si al Consiliului din 27 aprilie 2016 privind protectia persoanelor fizice in ceea ce priveste prelucrarea datelor cu caracter personal si privind libera circulatie a acestor date si de abrogare a Directivei 95/46/CE (Regulamentul general privind protectia datelor) si ale Legii nr. 190/2018 privind masuri de punere in aplicare a Regulamentului (UE) 2016/679 al Parlamentului European si al Consiliului din 27 aprilie 2016 privind protectia persoanelor fizice in ceea ce priveste prelucrarea datelor cu caracter personal si privind libera circulatie a acestor date si de abrogare a Directivei 95/46/CE (Regulamentul general privind protectia datelor), cu modificarile ulterioare.

Cunoscand ca falsul in declaratii se pedepseste conform Legii nr. 286/2009 privind Codul penal, cu modificarile si completarile ulterioare, declar ca datele sunt reale, corecte si complete.

Vanzator/Imputernicit,

SIMCA ALEXANDRU

(numele si prenumele in clar)

Semnatura

.....

Data

- NOTE:
- Campurile notate cu (*) sunt obligatoriu de completat.
 - Campurile notate cu (**) se completeaza de catre cetatenii unui stat membru al Uniunii Europene, ai statelor care sunt parte la Acordul privind Spatiul Economic European (ASEE) sau ai Confederatiei Elvetiene.
 - Campurile notate cu (*) se completeaza de catre proprietar.
 - Campurile notate cu (***) se completeaza de catre imputernicit. In acest caz, prezinta documentele doveditoare ale calitatii de imputernicit.
 - Campurile notate cu (*) din tabelul cu documentele depuse se marcheaza cu bila in casuta aferenta.

ANEXA Nr. 2


(Anexa nr. 1B la normele metodologice)

Nr. 24 / 19.01.2023

(1) - Model -

- Formular pentru persoane fizice -

OFERTA DE VANZARE TEREN



Subsemnatul Curelea Ion CNP 1540305400288, avand adresa de comunicare in: Bucuresti, str. Baltagului, nr. 5, bl. V81, sc. 3, et. 5, ap. 70, sectorul 5, codul postal, e-mail, tel., vand teren agricol situat in extravilan, in suprafata de 0.3440(ha), reprezentand cota parte 1/1, la pretul de (*) 10500 (lei).

Conditii de vanzare²⁾ sunt urmatoarele:

Date privind identificarea terenului:

Specificare	Informatii privind amplasamentul terenului						Categoria de folosinta ³⁾ (**)	Observatii	
	Orasul/ Comuna/ Judetul (*)	Suprafata (ha)		Numar cadastral (**)	Numar de carte funciara (**)	Numar tarla/lot (**)			Numar parcela (**)
		Suprafata totala (*)	Cota-parte ⁵⁾						
Se completeaza de catre vanzator.	Fantanele Prahova	0.3440	1/1			94	2960/40	Vie	
Verificat primarie ⁴⁾	X	X	X			X	X	X	

(*) Declar ca terenul agricol situat in extravilan face obiectul actiunii pentru pronuntarea unei hotarari judecatoresti care sa tina loc de contract de vanzare:

DA NU

Cunoscand ca falsul in declaratii se pedepseste conform Legii nr. 286/2009 privind Codul penal, cu modificarile si completarile ulterioare, declar ca datele sunt reale, corecte si complete.

Vanzator/Imputernicit,
DIONICA ALEXANDRU
(numele si prenumele in clar)

.....
Semnatura
.....
L.S.

Data 19.01.2023

NOTE:

Campurile notate cu (*) sunt obligatoriu de completat.

Campurile notate cu (**) se completeaza in cazul in care sunt cunoscute informatiile.

¹⁾ Se completeaza numele si prenumele proprietarului terenului.

²⁾ Se va completa in cifre si litere.

³⁾ Se completeaza categoria de folosinta a terenurilor agricole situate in extravilan conform art. 2 din Legea fondului funciar nr. 18/1991, republicata, cu modificarile si completarile ulterioare.

⁴⁾ Se completeaza cu „X“ rubricile in care informatiile pot fi comparate cu datele din Registrul agricol, evidentele fiscale, evidentele de stare civila, altele asemenea.

⁵⁾ Cota-parte din suprafata se exprima in fractie si in hectare.